



Geodateninfrastruktur für Kommunen - Bauleitplanung im Internet -

Daniela Schleder
Geschäftsstelle GDI-BY

eGovernment und Geodateninfrastruktur

Ein Großteil aller kommunalen Entscheidungen haben einen geografischen Raumbezug.

Die Bayerische Staatsregierung beschäftigt sich seit 2003 im Rahmen ihrer eGovernment-Aktivitäten mit der ressortübergreifenden Bereitstellung von Geodaten über eine Geodateninfrastruktur.

Daniela Schleder; Geschäftsstelle GDI-BY



Aufgaben einer Geodateninfrastruktur

- Schaffung von Vereinbarungen zur gemeinsamen Nutzung
- Koordinierung und Überwachung der GDI-Aktivitäten
- Geodaten verschiedener Herkunft interoperabel verfügbar zu machen

Daniela Schleder; Geschäftsstelle GDI-BY

Aufgaben einer Geodateninfrastruktur

- Geodaten verschiedener Herkunft interoperabel verfügbar zu machen

technische Standards zur
Bereitstellung der Daten



Harmonisierung der Daten



Daniela Schleder; Geschäftsstelle GDI-BY

XPlanung

- Projekt innerhalb von Deutschland-Online, Vorhaben Geodaten



- Datenmodell für Bauleitpläne



Daniela Schleder; Geschäftsstelle GDI-BY

Kommunaler Einsatz von XPlanung



- aufeinander abgestimmte Szenarien zur Umsetzung
- abgestimmt auf die Voraussetzungen und Ziele

Daniela Schleder; Geschäftsstelle GDI-BY

Umsetzung von XPlanung in Bayern

IZB-Projekt Bauleitpläne im Internet

Ziele

- Bauleitpläne im Standard XPlanung digital aufbereiten,
- digital vorhalten und
- im Internet für Bürger, Wirtschaft und Verwaltung bereitstellen

Ergebnisse

- Klärung der rechtlichen und technischen Rahmenbedingungen
- Konzept zur Datenerfassung und Datenhaltung
- Prototyp zur Visualisierung

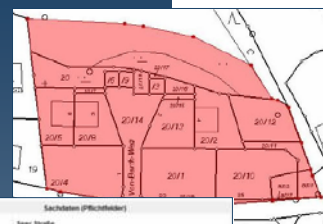


Daniela Schleder; Geschäftsstelle GDI-BY

Bauleitpläne im Internet

Welche Daten sind zu erfassen ?

- parzellenscharfe Polygone der Geltungsbereiche Bebauungspläne
- Sachdaten zu den Bebauungsplänen
- Links zu den Bebauungsplänen



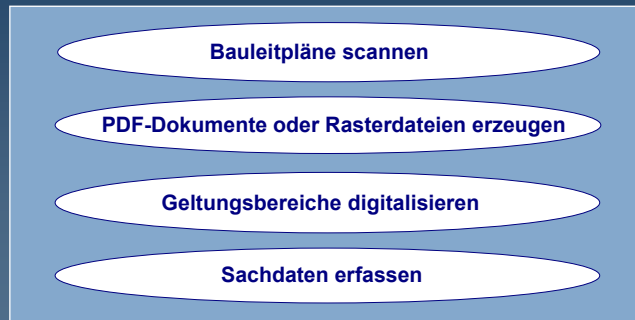
Sachdaten (Pflichtfelder)	
Name des Bebauungsplans	Beer Straße
Plannummer	47710005
Beschreibung	Ursprüngl. erstellt, 1. und 2. Änderung
Format	Qualifizierter Bebauungsplan
Rechtszustand	Rechtskraft
Datum des Hochfahrens	16.03.1999

http://gis.main-spessart.de/w3gis/data/lra-msp/Bebauungspläne/Frammersbach/OT_Frammersbach/Mützelberg/BPL_MÜTZELBERG.PDF

Daniela Schleder; Geschäftsstelle GDI-BY

Bauleitpläne im Internet

Was ist zu tun ?



Daniela Schleder; Geschäftsstelle GDI-BY

Bauleitpläne im Internet

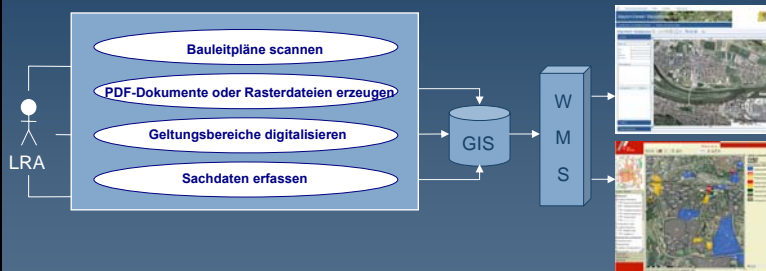
Wege zur Datenerfassung



Daniela Schleder; Geschäftsstelle GDI-BY

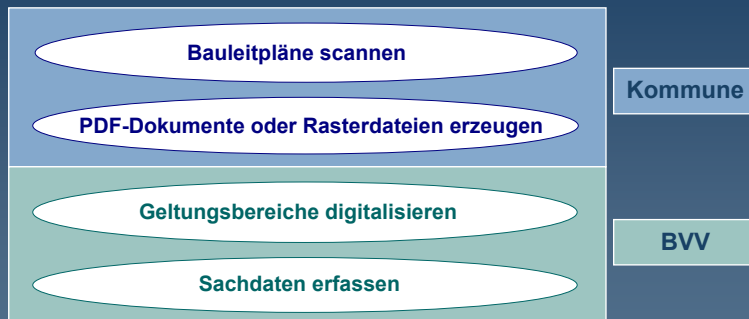
Bauleitpläne im Internet

Wege zur Datenerfassung



Daniela Schleder; Geschäftsstelle GDI-BY

Unterstützung durch die Bayerischen Vermessungsverwaltung



Daniela Schleder; Geschäftsstelle GDI-BY

Unterstützung durch die Bayerischen Vermessungsverwaltung

Werkzeug zur Erfassung der Geometrie und Sachdaten

Daniela Schleder, Geschäftsstelle GDI-BY

Ministerratsbeschluss 04. März 2008

„... Es ist vorgesehen im Rahmen des Aufstellungsverfahrens für Bauleitpläne ein **Anschlussprojekt** zur Nutzung im Internet anzustoßen.

Beim Beteiligungsverfahren der Behörden und der sonstigen Träger öffentlicher Belange werden durch eine einheitliche Durchführung über das Internet wesentliche Vereinfachungs- und Einsparpotenziale erwartet.“



Daniela Schleder; Geschäftsstelle GDI-BY

Beschluss des eGovernment-Pakts am 06. August 2008

Die Lenkungsgruppe eGovernment-Pakt empfiehlt die Beteiligung von Pilotkommunen am IZB-Nachfolgeprojekt "Beteiligung der Behörden und sonstiger Träger öffentlicher Belange" mit dem Ziel, **Arbeitsprozesse bei den Kommunen zu vereinfachen**. Die **Unterstützung der Vermessungsverwaltung** bei der Optimierung des Trägerverfahrens wird begrüßt. Das Ziel lautet ferner, dass die Fachbehörden und sonstigen Träger öffentlicher Belange ihre entsprechenden **Stellungnahmen so rasch wie möglich digital standardisiert bereitstellen**.




Daniela Schleder; Geschäftsstelle GDI-BY

Anschlussprojekt: „Webbasierte Beteiligung der Behörden und sonstige Träger öffentlicher Belange“



Daniela Schleder; Geschäftsstelle GDI-BY

Anschlussprojekt: „Webbasierte Beteiligung der Behörden und sonstige Träger öffentlicher Belange“



Daniela Schleder; Geschäftsstelle GDI-BY



Anschlussprojekt: „Webbasierte Beteiligung der Behörden und sonstige Träger öffentlicher Belange“

Ziel:
Vereinfachung des Beteiligungsverfahrens im Rahmen der Bauleitplanung

- ✓ Standardisierter Arbeitsablauf beim Beteiligungsverfahren
- ✓ Standardisierter Arbeitsablauf bei der Abgabe der Stellungnahmen
- ✓ Einheitliche Qualität der Stellungnahmen durch Formulare

Daniela Schleder; Geschäftsstelle GDI-BY



Geschäftsstelle GDI-BY c/o Landesamt für Vermessung und Geoinformation

Alexandrastraße 4
80538 München

<http://www.gdi.bayern.de>

Daniela Schleder; Geschäftsstelle GDI-BY





Vermessung  Landesamt für
und Geoinformation



**Vielen Dank
für Ihr Interesse**

Daniela Schleder; Geschäftsstelle GDI-BY